

INFORME DE MONITOREO DE MEDIOS*

Fecha: 14/03/2024

Semananº11

Coordinación de Vigilancia Epidemiológica

*Vigilancia basada en eventos de interés epidemiológico mediante el monitoreo de medios abiertos de comunicación locales y nacionales.

Reporte de eventos:

Amenaza	Tema	Medio	Fecha	Resumen	Liga	Prioridad	Verificación
Social	Menores en situación de calle	El Sol de Cuernavaca	13 marzo 2024	Respecto a los cuatro menores desaparecidos en el municipio de Cuernavaca desde el pasado 3 de marzo y por los cuales se mantiene activa la Alerta Amber, la Comisión de Búsqueda del estado de Morelos informó detalles de su vida, como que dos de ellos trabajaban en el mercado Adolfo López Mateos.	https://www.elsoldecuemavaca.com.mx/policiaca/menores-desaparecidos-en-cuernavaca-vivian-en-situacion-de-calle-11595581.html	Bajo	Ratificado
Sequia	Covid-19	El Sol de Cuernavaca	13 marzo 2024	De acuerdo con los prestadores de servicios, el lago de Tequesquitengo perdió un metro y medio de su nivel del agua por la falta de lluvias en 2023. Sin embargo, comentaron que esto parece no afectar a las actividades turísticas y deportivas de la zona.	https://www.elsoldecuemavaca.com.mx/local/lago-de-tequesquitengo-pierde-1.5-metros-de-nivel-de-agua-11595895.html	Bajo	Ratificado
Circulación vial	Circulación vial en Morelos	El Sol de Cuernavaca	13 marzo 2024	Este jueves se reporta carga vehicular en el bulevar Cuauhnáhuac, desde la preparatoria 1 hasta el IMSS. A partir de la glorieta de La Luna también hay un ligero retraso hasta llegar a la desviación que lleva al mercado Adolfo López Mateos.	https://www.elsoldecuemavaca.com.mx/local/trafico-cuernavaca-atencion-a-bloqueos-en-plan-de-ayala-y-obras-en-el-mercado-la-selva-11598160.html	Bajo	Ratificado
Incendio	Incendio forestal	El Sol de Cuernavaca	13 marzo 2024	El incendio forestal que se registró en el cerro de La Herradura de Cuernavaca este 13 de marzo, fue liquidado en un 100 por ciento por brigadistas estatales, informó el Gobierno del Estado de Morelos.	https://www.elsoldecuemavaca.com.mx/policiaca/incendio-en-cuernavaca-vecinos-piden-ayuda-por-fuego-en-el-cerro-de-la-herradura-11591819.html	Bajo	Ratificado
Biológico	Agua contaminada en Atlacomulco	Diario de Morelos	13 marzo 2024	Habitantes de la avenida Atlacomulco de Cuernavaca no estarán tranquilos hasta que exista un estudio que descarte la existencia de heces fecales o cualquier tipo de bacteria en el agua potable que ponga en peligro la salud de la población, ya que expresaron que después de haber recibido durante 15 días agua contaminada, el SAPAC no les ha otorgado herramientas necesarias para desinfectar los almacenamientos de líquido.	https://www.diariodemorelos.com/noticias/temen-por-su-salud-vecinos-de-avenida-atlacomulco-en-cuernavaca	Moderado	En estudio en conjunto con COPRISEM
Incendio	Incendio forestal	Diario de Morelos	13 marzo 2024	Esto llevó a que un total de 60 elementos oficiales de la Secretaría de Desarrollo Sustentable, Conafor, Protección Civil Morelos, brigadistas comunitarios de Ahuatepec y voluntarios, participaran en la supresión del fuego, que desde temprana hora atendió Protección Civil estatal, a través de la Dirección de Atención a Emergencias y Desastres, con el apoyo de bomberos estatales de la Unidad de Ataque Rápido que suprimieron con agua el fuego que se encontraba colindante a la zona urbana, sin que al momento se reporten afectaciones o personas lesionadas.	https://www.diariodemorelos.com/noticias/controlan-incendio-en-cerro-de-la-herradura-de-cuernavaca	Bajo	Ratificado



<http://ssm.gob.mx>



Servicios de Salud Morelos



@MorelosSalud

Callejón Borda N°3 Col. Centro C.P. 62000
Teléfono (777) 312 62 31 / 314 33 36 ext. 222

**Calle Gómez Azcárate No. 205, Col. Lomas de la Selva
C.P. 62270, Cuernavaca, Morelos. Tel.: 777 102 25 56**

INFORME DE RIESGOS METEOROLÓGICOS

Fecha: 14/03/2024

Semana N°11

Coordinación de Vigilancia Epidemiológica

Fuente: Servicio Meteorológico Nacional de México, CONAGUA. <https://proteccioncivil.morelos.gob.mx/>

LLUVIAS PUNTUALES FUERTES EN BAJA CALIFORNIA Y CHIAPAS; ADEMÁS DE AMBIENTE CALUROSO A EXTREMADAMENTE CALUROSO EN GRAN PARTE DE MÉXICO

Este día, un **frente frío** asociado con una **baja presión de núcleo frío** que se ubicará en el suroeste de los Estados Unidos y con la **corriente en chorro polar**, originarán descenso de la temperatura, rachas fuertes de viento y lluvias sobre el noroeste y norte de la República Mexicana, además de **probable caída de nieve o aguanieve** en sierras de Baja California y Sonora. Por otra parte, una **línea seca** permanecerá sobre Coahuila y, en interacción con un **canal de baja presión** extendido desde el noreste hasta el sureste del país, y con la **corriente en chorro subtropical**, ocasionarán lluvias e intervalos de chubascos con descargas eléctricas en ambas regiones; además de lluvias puntuales fuertes en Chiapas; fuertes rachas de viento en zonas del norte y centro del territorio nacional, y **posible formación de torbellinos** en Coahuila, Nuevo León y Tamaulipas. Finalmente, prevalecerá cielo medio nublado con escasa probabilidad de lluvia en la mayor parte del territorio mexicano, así como ambiente caluroso a muy caluroso con temperaturas superiores a 40 °C en zonas de Nuevo León, Tamaulipas, San Luis Potosí, Colima, Michoacán, Guerrero, Morelos (sur), Oaxaca, Chiapas, Veracruz, Tabasco, Campeche y Yucatán, sin embargo, se mantendrá ambiente frío a muy frío durante la mañana y noche, con posibles heladas y bancos de niebla en partes altas del noroeste, norte, centro y oriente del territorio nacional.

Las temperaturas engelantes podrían ocasionar el congelamiento de la cinta asfáltica.

Los vientos fuertes podrían derribar árboles y anuncios publicitarios.

Vientos con rachas de 40 a 60 km/h y posibles tolvaneras:

Estado de México, Ciudad de México, **Morelos**.

Temperaturas Máximas de 35-40 °C:

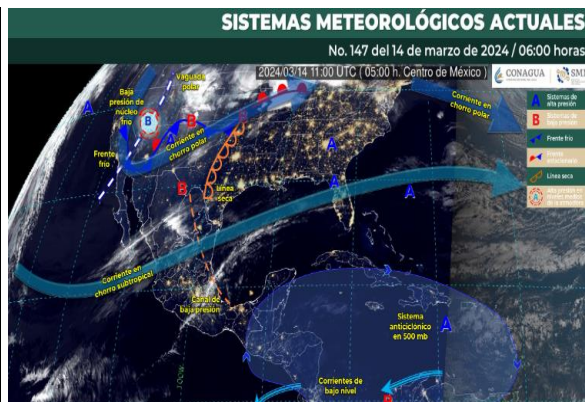
Guerrero, **Morelos (sur)**, Oaxaca, Chiapas.

Pronóstico en región Mesa Central:

Cielo medio nublado a nublado con lluvias aisladas en Puebla, sin lluvia en el resto de la región. Ambiente fresco por la mañana y frío en partes altas.

Por la tarde, ambiente cálido a caluroso en la mayor parte de la región, además de extremadamente caluroso en el sur de Morelos.

Viento del sur y suroeste de 15 a 30 km/h con rachas de 40 a 60 km/h y posibles tolvaneras en Guanajuato, Querétaro, Hidalgo, Puebla, Tlaxcala y Morelos.



Recomendaciones de Protección Civil

TEMPERATURAS ALTAS:

- Extremar precaución ante temperaturas altas, dar especial atención a **personas enfermas y de la tercera edad, niños e indigentes**.
- Mantenerse fresco e hidratado, tomar **abundantes líquidos**.
- No exponerse por **tiempos prolongados a los rayos solares** para evitar insolación y golpes de calor.
- Utilizar **ropa y calzado ligero para esta temporada**, de preferencia en colores claros, para evitar que aumente la temperatura corporal e incluso se presente un "golpe de calor".
- Mantener informada a la población.**

Nivel de riesgo alto

Puede afectar a todas las personas expuestas y no solo a las personas vulnerables.



<http://ssm.gob.mx>



Servicios de Salud Morelos



@MorelosSalud

Callejón Borda N°3 Col. Centro C.P. 62000
Teléfono (777) 312 62 31 / 314 33 36 ext. 222

**Calle Gómez Azcárate No. 205, Col. Lomas de la Selva
C.P. 62270, Cuernavaca, Morelos. Tel.: 777 102 25 56**

INFORME DE MONITOREO VOLCÁNICO Y SISMOLÓGICO


Fecha: 14/03/2024

Semanan°11

Coordinación de Vigilancia Epidemiológica

Fuente: Servicio Sismológico Nacional, UNAM. / Centro nacional de Prevención de Desastres (CENAPRED)-SEGOB, SENEAM-SCT y NOAA.

En las últimas 24 horas, mediante los sistemas de **monitoreo del volcán Popocatepetl**, se detectaron **33 exhalaciones de baja intensidad** y se contabilizaron **1,394 minutos de tremor** (22.65 h) de alta frecuencia y baja amplitud, ambas manifestaciones volcánicas estuvieron acompañadas de vapor de agua, otros gases y ceniza. En el transcurso de esta mañana y **al momento de este reporte se observa una emisión de gases volcánicos y ceniza, con dispersión hacia el este noreste (ENE).**

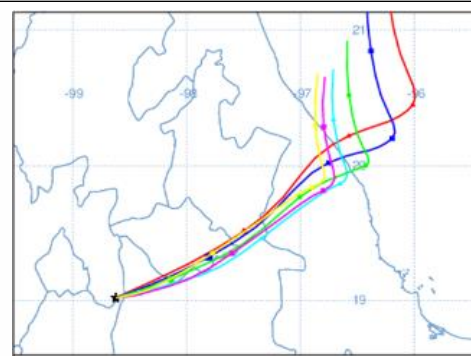
NIVEL DE ALERTA		AMARILLO-FASE 2	RECOMENDACIONES PARA LA FASE AMARILLO FASE 2
	<p>El volcán presenta incremento en su actividad, con explosiones esporádicas:</p> <ul style="list-style-type: none"> Pluma continúa de vapor de agua y gas. Caída de ceniza leves a moderadas en poblaciones cercanas. Lanzamiento de fragmentos incandescentes y posibilidad de flujos piroclásticos de corto alcance asociado a las explosiones. Crecimiento y destrucción de domos de lava. Flujos de lodo o escombros de corto alcance. 		

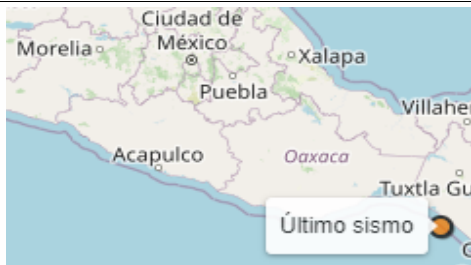
- Continuar con el **radio de seguridad de 12 km**, por lo que la **permanencia** en esa área **no está permitida**.
- Controlar el tránsito entre Santiago Xalitintla y San Pedro Nexapa, vía Paso de Cortés.
- A las autoridades de **Protección Civil**, **mantener sus procedimientos preventivos**, de acuerdo con sus planes operativos.
- A la **población** se le recomienda **eleva la atención a los avisos de las autoridades de su localidad** y se exhorta a no acercarse al volcán, y mucho menos al cráter.
- Mantenerse fuera de cañadas ante posibles flujos de lodo**, principalmente en temporada de lluvias.

PRONOSTICO DE CAIDA DE CENIZA

En caso de una exhalación de ceniza volcánica, el pronóstico de trayectoria hacia el noreste (simulando exhalación cada hora en las próximas 6 horas), a su paso por la zona oeste, centro y este-noreste del estado de Puebla; zona sur, sureste y este del estado de Tlaxcala; zona centro del estado de Veracruz y algunas sobre Golfo de México, para las **primeras 12 horas de pronóstico** (de las 14:00 a las 02:00 hora local). Posteriormente, para las **últimas 12 horas de pronóstico** (de las 02:00 a las 14:00 hora local del día siguiente), las trayectorias continuarán sobre la zona centro del estado de Veracruz y sobre el Golfo de México en donde concluirían.

SIN PRONOSTICO DE CAIDA DE CENIZA PARA EL ESTADO



SISMOS	<p>Se registró sismo de magnitud de 4.1 grados Richter, a las 08:38:22 hrs con localización del epicentro a 41 km al suroeste de Pijijiapan, Chiapas.</p> <p>NO PERCIBIDO EN EL ESTADO DE MORELOS.</p>	
	<p>REPORTE DE DAÑOS A LA POBLACION</p>	
<p>PROTECCIÓN CIVIL</p>	<p>Sin reporte de daños a la población ni a la infraestructura en salud.</p>	



<http://ssm.gob.mx>



Servicios de Salud Morelos



@MorelosSalud

Callejón Borda N°3 Col. Centro C.P. 62000
Teléfono (777) 312 62 31 / 314 33 36 ext. 222

**Calle Gómez Azcárate No. 205, Col. Lomas de la Selva
C.P. 62270, Cuernavaca, Morelos. Tel.: 777 102 25 56**

INFORME DE MONITOREO DE TEMPERATURAS Y CALIDAD DEL AIRE

Fecha: 14/03/2024

Semana N°11

Coordinación de Vigilancia Epidemiológica

Fuente: Comisión Estatal de Agua (CEAGUA)



PRONOSTICO DE TEMPERATURAS POR MUNICIPIO

Municipio	Min.	Max.	Municipio	Min.	Max.
Amacuzac	15°	39°	Tepalcingo	15°	35°
Cuautla	16°	35°	Ayala	15°	36°
Jiutepec	16°	36°	Huitzilac	07°	25°
Temixco	16°	36°	Tepoztlán	14°	35°
Tlaltizapan	15°	37°	Zacualpan	14°	31°
Axochiapan	15°	38°	Tlalquitenango	14°	41°
Cuernavaca	14°	35°	Puente de Ixtla	14°	40°
Jojutla	16°	40°			

TEMPERATURAS MÁXIMAS Y MÍNIMAS, ULTIMAS 24 HRS

Mínimas	Máximas
Huitzilac 07° 25°	Tlaquiltenango 14° 41°
Tetela del Volcán 12° 26°	Jojutla 16° 40°
Totolapan 12° 28°	Axochiapan 15° 38°
Ocuituco 13° 28°	Zacatepec 18° 37°



CALIDAD DEL AIRE

ÍNDICE AIRE Y SALUD	NIVEL DE RIESGO ASOCIADO	RECOMENDACIONES	
		GRUPOS SENSIBLES	PARA TODA LA POBLACIÓN
<p>Estación de Monitoreo Cuernavaca Centro, Morelos</p> <p>50 Moderado</p> <p>Updated on Thursday 8:00 temperature: 17°C</p> <p>current past 2 days</p> <p>PM2.5 AQI 50</p> <p>PM10 AQI 33</p> <p>min max</p> <p>miércoles 6 12 18</p> <p>jueves 6 12 18</p> <p>50 91</p> <p>30 70</p>	<p>Moderado</p> <p>Las personas sensibles pueden experimentar síntomas respiratorios (asmáticos), posible agravamiento de enfermedad pulmonar y cardíaca en personas con enfermedad cardiopulmonar y adultos mayores.</p>	<p>Considera reducir las actividades físicas vigorosas al aire libre.</p>	<p>Disfruta las actividades al aire libre.</p>



<http://ssm.gob.mx>



Servicios de Salud Morelos



@MorelosSalud

Callejón Borda N°3 Col. Centro C.P. 62000
Teléfono (777) 312 62 31 / 314 33 36 ext. 222

Calle Gómez Azcárate No. 205, Col. Lomas de la Selva
C.P. 62270, Cuernavaca, Morelos. Tel.: 777 102 25 56

INFORME DE MONITOREO EPIDEMIOLÓGICO

Fecha: 14/03/2024

Semanan°11

Coordinación de Vigilancia Epidemiológica

Fuente: Jurisdicciones Sanitarias del estado de Morelos.

JURISDICCION SANITARIA I:

- ☞ Al momento de este reporte la UIES estatal **no ha recibido informe de eventos extraordinarios de notificación inmediata** por parte de la Jurisdicción Sanitaria.
- ☞ Al momento de este reporte **NO se tienen registro de población afectada por EFECTOS DE ALTAS TEMPERATURAS**, sin embargo, se está realizando el monitoreo diario en jurisdicciones sanitarias y unidades de salud.

JURISDICCION SANITARIA II:

- ☞ Al momento de este reporte la UIES estatal **no ha recibido informe de eventos extraordinarios de notificación inmediata** por parte de la Jurisdicción Sanitaria.
- ☞ Al momento de este reporte **NO se tienen registro de población afectada por EFECTOS DE ALTAS TEMPERATURAS**, sin embargo, se está realizando el monitoreo diario en jurisdicciones sanitarias y unidades de salud.

JURISDICCION SANITARIA III:

- ☞ Al momento de este reporte la UIES estatal **no ha recibido informe de eventos extraordinarios de notificación inmediata** por parte de la Jurisdicción Sanitaria.
- ☞ Al momento de este reporte **NO se tienen registro de población afectada por EFECTOS DE ALTAS TEMPERATURAS**, sin embargo, se está realizando el monitoreo diario en jurisdicciones sanitarias y unidades de salud.



<http://ssm.gob.mx>



Servicios de Salud Morelos



@MorelosSalud

Callejón Borda N°3 Col. Centro C.P. 62000
Teléfono (777) 312 62 31 / 314 33 36 ext. 222

**Calle Gómez Azcárate No. 205, Col. Lomas de la Selva
C.P. 62270, Cuernavaca, Morelos. Tel.: 777 102 25 56**